

Regione Piemonte

Provincia di Torino



COMUNITA' MONTANA DEL PINEROLESE

PIANO REGOLATORE GENERALE INTERCOMUNALE

*VARIANTE STRUTTURALE DI ADEGUAMENTO AL P.A.I.
redatta ai sensi della L.R.. 1/2007*


SUB AREA: CENTRO VAL CHISONE

COMUNE: PEROSA ARGENTINA

RESPONSABILE DEL PROCEDIMENTO

COMMITTENTE

SCHEDE DELLE OPERE DI DIFESA, DEI PONTI E DEGLI ATTRAVERSAMENTI (SICOD)

| Elaborato | Scala | |
|-------------------------|-------|---|
| 2.17 | — | <i>Elaborazione indagini geologiche e geomorfologiche (settembre 2012):</i> <i>Dott. Geol. Eugenio ZANELLA</i> |
| CODICE: 13009-C201-0 | | <i>Elaborazione integrazioni geologiche e geomorfologiche (Rif. Prot. Reg. n. 48497 del 12-07-2013) (febbraio 2014):</i> <i>EDes Ingegneri Associati</i> |
| REVISIONE | DATA |  <i>Dott. Geol. Mauro CASTELLETTO</i> <i>Collaborazione:</i> <i>Dott. Geol. Sara CASTAGNA</i> |
| | | <small>EDes Ingegneri Associati P.IVA 10759750010 Corso Peschiera 191, 10141 Torino Tel. +39 011.0262900 Fax. +39 011.0262902 www.edesconsulting.eu edes@edesconsulting.eu</small> |

ATTRAVERSAMENTI



ATTRAVERSAMENTI E GUADI

comune
Perosa Argentina

provincia
TO



**Sistema Informativo
Catasto Opere di Difesa**

| CODICE | TIPOLOGIA | CARATT. GEOMETRICHE | | | | | MATERIALI | | | tavola grafica | località |
|------------------|---------------------------|---------------------|---------------|-------------|---------------------------|--------------|--------------------------|-------------------------------------|--------------------------|----------------|-------------------------|
| | | larghezza (m) | lunghezza (m) | altezza (m) | sezione (m ²) | diametro (m) | acciaio | c/s | massi | | |
| BATTAG001 | ATTRAVERSAMENTO tubazione | 3 | 5,9 | 1,1 | 0,95 | 1,1 | <input type="checkbox"/> | <input checked="" type="checkbox"/> | <input type="checkbox"/> | 01-172020 | Passoir |
| BELTAG002 | ATTRAVERSAMENTO tubazione | 3 | 6 | 1,4 | 0,95 | 1,1 | <input type="checkbox"/> | <input checked="" type="checkbox"/> | <input type="checkbox"/> | 01-172020 | Passoir |
| BATTAG003 | ATTRAVERSAMENTO scatolare | 0,9 | 5,1 | 1,2 | | | <input type="checkbox"/> | <input checked="" type="checkbox"/> | <input type="checkbox"/> | 01-172020 | Grangie |
| BELTAG004 | ATTRAVERSAMENTO tubazione | 0,9 | 9,6 | 1,2 | 0,5 | 0,8 | <input type="checkbox"/> | <input checked="" type="checkbox"/> | <input type="checkbox"/> | 01-172020 | Lagèard |
| BATTAG005 | ATTRAVERSAMENTO scatolare | 0,6 | 5,1 | 1,6 | | | <input type="checkbox"/> | <input checked="" type="checkbox"/> | <input type="checkbox"/> | 01-172020 | Grange |
| BELTAG006 | ATTRAVERSAMENTO tubazione | 1,7 | 9,2 | 2,5 | | 1,1 | <input type="checkbox"/> | <input checked="" type="checkbox"/> | <input type="checkbox"/> | 01-172020 | Lagèard |
| BATTAG007 | ATTRAVERSAMENTO scatolare | 2,4 | 9 | 1,4 | | | <input type="checkbox"/> | <input checked="" type="checkbox"/> | <input type="checkbox"/> | 01-172030 | Brandoneugna |
| BELTAG008 | ATTRAVERSAMENTO tubazione | 0,8 | 52 | 1,1 | 0,5 | 0,8 | <input type="checkbox"/> | <input checked="" type="checkbox"/> | <input type="checkbox"/> | 01-172030 | Perosa (periferia Nord) |
| BATTAG009 | ATTRAVERSAMENTO scatolare | 0,7 | 9,3 | 1 | | | <input type="checkbox"/> | <input checked="" type="checkbox"/> | <input type="checkbox"/> | 01-172030 | Perosa (periferia Nord) |
| BATTAG010 | ATTRAVERSAMENTO | 5,6 | 3,1 | 3,7 | | | <input type="checkbox"/> | <input checked="" type="checkbox"/> | <input type="checkbox"/> | 01-172030 | Centro |
| BATTAG011 | ATTRAVERSAMENTO scatolare | 2,3 | 25 | 1,8 | | | <input type="checkbox"/> | <input checked="" type="checkbox"/> | <input type="checkbox"/> | 01-172030 | Brandoneugna |
| BATTAG012 | ATTRAVERSAMENTO tubazione | | 2,5 | | | 0,3 | <input type="checkbox"/> | <input type="checkbox"/> | <input type="checkbox"/> | 01-172030 | Meano |
| PENNAG013 | ATTRAVERSAMENTO tubazione | 1 | 8 | | 0,5 | 0,8 | <input type="checkbox"/> | <input checked="" type="checkbox"/> | <input type="checkbox"/> | 01-172020 | B.ta Jartousiere |



REGIONE PIEMONTE
Direzione Difesa del Suolo

lunedì 14 giugno 2010

DIREZIONE SERVIZI
Settore Controllo Ambiente
Area Prevenzione Rischi Naturali





ATTRAVERSAMENTI E GUADI

comune

Perosa Argentina

provincia

TO



**Sistema Informativo
Catasto Opere di Difesa**

| CODICE | TIPOLOGIA | CARATT. GEOMETRICHE | | | | | MATERIALI | | | tavola grafica | località |
|--------|-----------|---------------------|---------------|-------------|---------------------------|--------------|-----------|-----|-------|----------------|----------|
| | | larghezza (m) | lunghezza (m) | altezza (m) | sezione (m ²) | diametro (m) | acciaio | cls | massi | | |

| | | | | | | | | | | | |
|------------------|------------------------------|-----|--|------|--|--|--------------------------|-------------------------------------|--------------------------|-----------|-------------|
| CASTAG014 | ATTRAVERSAMENTO scatolare | 2.2 | | 2.10 | | | <input type="checkbox"/> | <input checked="" type="checkbox"/> | <input type="checkbox"/> | 01-172020 | Jartousiere |
|------------------|------------------------------|-----|--|------|--|--|--------------------------|-------------------------------------|--------------------------|-----------|-------------|



REGIONE PIEMONTE
Direzione Difesa del Suolo

Gennaio 2014

DIREZIONE SERVIZI
Settore Controllo Ambiente
Area Prevenzione Rischi Naturali





Foto 001 – Opera **BATTAG001**. Da monte, sponda destra del rio affluente.



Foto 002 – Opera **BELTAG002**. Da valle, sponda sinistra del rio affluente del T. Chisone.



Foto 003 – Opera **BATTAG003**. Da valle, sponda destra del Rio affluente del T. Chisone.




Foto 004 – Opera **BELTAG004**. Ripresa da valle.



Foto 005 – Opera **BATTAG005**. Ripresa da valle.



Foto 006 – Opera **BELTAG006**. Da valle, sponda sinistra del rio affluente del T. Chisone.



Foto 007 – Opera **BATTAG007**. Da valle, sponda destra del rio affluente del T. Chisone.



Foto 008 – Opera **BELTAG008**. Da monte, sponda sinistra del rio affluente del T. Chisone.



Foto 009 – Opera **BATTAG009**. Ripresa da valle.



Foto 010 – Opera **BELTAG010**. Da valle, sponda destra del Rio Comba Ciampiano.



Foto 011 – Opera **BATTAG011**. Ripresa da monte, sponda sinistra del Rio di Poetti.



Foto 012 – Opera **BATTAG012**. Da valle, sponda destra del Rio Meano.



Foto 013 – Opera **PENNAG013**. Ripresa da valle lungo la SS 23 del Sestriere.



Foto 014 – Opera **CASTAG014**. Ripresa lungo la strada SP23R.

BRIGLIE

**BRIGLIA**

comune

Perosa Argentina

provincia

TO**Sistema Informativo
Catasto Opere di Difesa**

| CODICE | TIPOLOGIA | CARATT. GEOMETRICHE | | | MATERIALI | | | | | | | | tavola grafica | località | |
|------------------|------------|---------------------|---------------|-------------|-------------------------------------|--------------------------|--------------------------|-------------------------------------|-------------------------------------|--------------------------|-------------------------------------|--------------------------|--------------------------|-----------|-----------------|
| | | larghezza (m) | lunghezza (m) | altezza (m) | cfs | legname e pietrame | gabbioni | massi | | | | | | | |
| | | | | | | | | massi | cava secco | cava intasati | alveo secco | alveo intasati | | | |
| BATTBR001 | Trattenuta | 3 | 44 | 1,5 | <input checked="" type="checkbox"/> | <input type="checkbox"/> | <input type="checkbox"/> | <input type="checkbox"/> | <input type="checkbox"/> | <input type="checkbox"/> | <input type="checkbox"/> | <input type="checkbox"/> | <input type="checkbox"/> | 01-172030 | Brandoneugna |
| BELTBR002 | Trattenuta | 0,8 | 44 | 1,5 | <input checked="" type="checkbox"/> | <input type="checkbox"/> | <input type="checkbox"/> | <input type="checkbox"/> | <input type="checkbox"/> | <input type="checkbox"/> | <input type="checkbox"/> | <input type="checkbox"/> | <input type="checkbox"/> | 01-172030 | Brandoneugna |
| BATTBR003 | Trattenuta | 0,8 | 44 | 1,5 | <input checked="" type="checkbox"/> | <input type="checkbox"/> | <input type="checkbox"/> | <input type="checkbox"/> | <input type="checkbox"/> | <input type="checkbox"/> | <input type="checkbox"/> | <input type="checkbox"/> | <input type="checkbox"/> | 01-172030 | Brandoneugna |
| BELTBR004 | Trattenuta | 9,8 | 15 | 3,5 | <input checked="" type="checkbox"/> | <input type="checkbox"/> | <input type="checkbox"/> | <input type="checkbox"/> | <input type="checkbox"/> | <input type="checkbox"/> | <input type="checkbox"/> | <input type="checkbox"/> | <input type="checkbox"/> | 01-172030 | Perosa centro |
| BATTBR005 | Trattenuta | 8,5 | 15 | 2 | <input checked="" type="checkbox"/> | <input type="checkbox"/> | <input type="checkbox"/> | <input type="checkbox"/> | <input type="checkbox"/> | <input type="checkbox"/> | <input type="checkbox"/> | <input type="checkbox"/> | <input type="checkbox"/> | 01-172030 | Perosa centro |
| BATTBR006 | Trattenuta | 2 | 13 | 1,8 | <input checked="" type="checkbox"/> | <input type="checkbox"/> | <input type="checkbox"/> | <input type="checkbox"/> | <input type="checkbox"/> | <input type="checkbox"/> | <input type="checkbox"/> | <input type="checkbox"/> | <input type="checkbox"/> | 01-172030 | Perosa centro |
| BATTBR007 | Trattenuta | 3 | 12 | 1,8 | <input checked="" type="checkbox"/> | <input type="checkbox"/> | <input type="checkbox"/> | <input type="checkbox"/> | <input type="checkbox"/> | <input type="checkbox"/> | <input type="checkbox"/> | <input type="checkbox"/> | <input type="checkbox"/> | 01-172030 | Perosa centro |
| BELTBR008 | Trattenuta | 8,2 | 12 | 2 | <input checked="" type="checkbox"/> | <input type="checkbox"/> | <input type="checkbox"/> | <input type="checkbox"/> | <input type="checkbox"/> | <input type="checkbox"/> | <input type="checkbox"/> | <input type="checkbox"/> | <input type="checkbox"/> | 01-172030 | Perosa centro |
| BATTBR009 | Trattenuta | | 14 | 3 | <input checked="" type="checkbox"/> | <input type="checkbox"/> | <input type="checkbox"/> | <input type="checkbox"/> | <input type="checkbox"/> | <input type="checkbox"/> | <input type="checkbox"/> | <input type="checkbox"/> | <input type="checkbox"/> | 01-172030 | Perosa centro |
| BELTBR010 | Trattenuta | 1 | 6 | 1 | <input checked="" type="checkbox"/> | <input type="checkbox"/> | <input type="checkbox"/> | <input type="checkbox"/> | <input type="checkbox"/> | <input type="checkbox"/> | <input type="checkbox"/> | <input type="checkbox"/> | <input type="checkbox"/> | 01-172030 | Perosa centro |
| BATTBR011 | Trattenuta | 1 | 6 | 1 | <input type="checkbox"/> | <input type="checkbox"/> | <input type="checkbox"/> | <input checked="" type="checkbox"/> | <input type="checkbox"/> | <input type="checkbox"/> | <input checked="" type="checkbox"/> | <input type="checkbox"/> | <input type="checkbox"/> | 01-172030 | Perosa centro |
| BELTBR012 | Trattenuta | 1 | 6 | 1 | <input type="checkbox"/> | <input type="checkbox"/> | <input type="checkbox"/> | <input checked="" type="checkbox"/> | <input checked="" type="checkbox"/> | <input type="checkbox"/> | <input type="checkbox"/> | <input type="checkbox"/> | <input type="checkbox"/> | 01-172030 | Perosa centro |
| BATTBR013 | Trattenuta | 1 | 9 | 2,5 | <input checked="" type="checkbox"/> | <input type="checkbox"/> | <input type="checkbox"/> | <input type="checkbox"/> | <input type="checkbox"/> | <input type="checkbox"/> | <input type="checkbox"/> | <input type="checkbox"/> | <input type="checkbox"/> | 01-172030 | Breire-Pregaria |

REGIONE PIEMONTE
Direzione Difesa del Suolo

lunedì 14 giugno 2010

DIREZIONE SERVIZI
Settore Controllo Ambiente
Area Prevenzione Rischi Naturali



Foto 001 – Opere **BATTBR001**, **BELTBR002** e **BATTBR003**. Riprese da valle, in corrispondenza del ponte **BELTPO005**.



Foto 002 – Opere **BELTBR004** e **BATTBR005**. Da valle, dal ponte **BATTPO006**.




Foto 003 – Opera **BATTBR009**. Da valle, in corrispondenza del ponte **BELTPO007**.




Foto 004 – Opere **BELTBR010**, **BATTBR011** e **BELTBR012**. Da valle, sponda sinistra del Rio Comba Ciampiano.



Foto 005 – Opera **BATTBR013**. Da valle, sponda sinistra del Rio Agrevo. Visibile anche la soglia **BATTSO003**, poco più a valle.

CANALIZZAZIONI

| CODICE | TIPOLOGIA | CARATT. GEOMETRICHE | | | | | MATERIALI | | | | | | | | | tavola grafica | località |
|---|------------------|---------------------|---------------|-------------|---------------------------|--------------|-------------------------------------|--------------------------|--------------------------|--------------------------|-------------------------------------|--------------------------|-------------------------------------|-------------------------------------|--------------------------|----------------|-------------------------|
| | | larghezza (m) | lunghezza (m) | altezza (m) | sezione (m ²) | diametro (m) | c/s | legname e pletram. | gabbioni | acciaio | massi | | | | | | |
| | | | | | | | | | | | massi | cava secco | cava intasati | alveo secco | alveo intasati | | |
| BELTCA001 | a sezione aperta | 1,5 | 84 | 1,1 | | | <input checked="" type="checkbox"/> | <input type="checkbox"/> | <input type="checkbox"/> | <input type="checkbox"/> | <input type="checkbox"/> | <input type="checkbox"/> | <input type="checkbox"/> | <input type="checkbox"/> | <input type="checkbox"/> | 01-172030 | Perosa (periferia Nord) |
| BATTCA002 | a sezione aperta | 1,5 | 86 | 2,1 | | | <input checked="" type="checkbox"/> | <input type="checkbox"/> | <input type="checkbox"/> | <input type="checkbox"/> | <input type="checkbox"/> | <input type="checkbox"/> | <input type="checkbox"/> | <input type="checkbox"/> | <input type="checkbox"/> | 01-172030 | Perosa (periferia Nord) |
| BATTCA003 | a sezione chiusa | | 70 | | | 0,5 | <input checked="" type="checkbox"/> | <input type="checkbox"/> | <input type="checkbox"/> | <input type="checkbox"/> | <input type="checkbox"/> | <input type="checkbox"/> | <input type="checkbox"/> | <input type="checkbox"/> | <input type="checkbox"/> | 01-172030 | Quinto |
| Presenza di vegetazione alto fusto in alveo a valle dello sbocco. Sezione a valle parz. Ostruita. | | | | | | | | | | | | | | | | | |
| BATTCA004 | a sezione aperta | 1 | 30 | 1,5 | | | <input type="checkbox"/> | <input type="checkbox"/> | <input type="checkbox"/> | <input type="checkbox"/> | <input checked="" type="checkbox"/> | <input type="checkbox"/> | <input checked="" type="checkbox"/> | <input type="checkbox"/> | <input type="checkbox"/> | 01-172030 | Brandoneugna |
| BATTCA005 | a sezione chiusa | 1 | 40 | 0,8 | | | <input checked="" type="checkbox"/> | <input type="checkbox"/> | <input type="checkbox"/> | <input type="checkbox"/> | <input checked="" type="checkbox"/> | <input type="checkbox"/> | <input type="checkbox"/> | <input checked="" type="checkbox"/> | <input type="checkbox"/> | 01-172030 | Meano |
| manca foto | | | | | | | | | | | | | | | | | |
| BELTCA006 | a sezione chiusa | | 130 | | 0,28 | 0,6 | <input checked="" type="checkbox"/> | <input type="checkbox"/> | <input type="checkbox"/> | <input type="checkbox"/> | <input type="checkbox"/> | <input type="checkbox"/> | <input type="checkbox"/> | <input type="checkbox"/> | <input type="checkbox"/> | 01-172030 | Brandoneugna |
| ZANECA007 | a sezione chiusa | | 100 | | | 0,9 | <input checked="" type="checkbox"/> | <input type="checkbox"/> | <input type="checkbox"/> | <input type="checkbox"/> | <input type="checkbox"/> | <input type="checkbox"/> | <input type="checkbox"/> | <input type="checkbox"/> | <input type="checkbox"/> | 01-172030 | Jartousiere |
| CASTCA008 | a sezione chiusa | 1.5 | 100 | 1.1 | | | <input checked="" type="checkbox"/> | <input type="checkbox"/> | <input type="checkbox"/> | <input type="checkbox"/> | <input type="checkbox"/> | <input type="checkbox"/> | <input type="checkbox"/> | <input type="checkbox"/> | <input type="checkbox"/> | 01-172030 | Perosa (periferia Nord) |
| CASTCA009 | a sezione chiusa | 0.7 | 50 | 1 | | | <input checked="" type="checkbox"/> | <input type="checkbox"/> | <input type="checkbox"/> | <input type="checkbox"/> | <input type="checkbox"/> | <input type="checkbox"/> | <input type="checkbox"/> | <input type="checkbox"/> | <input type="checkbox"/> | 01-172030 | Perosa (periferia Nord) |



Foto 001 – Opera **BELTCA001**. Da monte, in corrispondenza dell'opera.



Foto 002 – Opera **BATTCA002**. Da monte, in corrispondenza dell'opera.



Foto 003 – Opera **BATTCA003** – Ripresa da monte, in alveo del Rio Baisa.



Foto 004 – Opera **BATTCA004** – Ripresa da valle, dall'attraversamento BATTAG011 sul Rio di Poetti.



Foto 005 – Opera **BATTCA005**. Ripresa dell'imbuco.



Foto 006 – Opera **BELTCA006**. Ripresa da monte, sponda sinistra del R. Agrevo



Foto 007 – Opera ZANECA007. Ripresa dalla strada.

DIFESE DI SPONDA

| CODICE | SPONDA | TIPOLOGIA | CARATT. GEOMETRICHE | | | MATERIALI | | | | | | | | | tavola grafica | località |
|------------------|----------|-----------|---------------------|-------------|------|-------------------------------------|--------------------------|--------------------------|--------------------------|-------------------------------------|-------------------------------------|-------------------------------------|--------------------------|--------------------------|----------------|--------------|
| | | | lunghezza (m) | altezza (m) | | c/s | legname e pietram. | gabbioni | materiale vivo | massi | | | | | | |
| | | | | min. | max. | | | | | massi | cava secco | cava intasati | alveo secco | alveo intasati | | |
| BATTDS032 | destra | Scogliera | 20 | 2,4 | 3,1 | <input type="checkbox"/> | <input type="checkbox"/> | <input type="checkbox"/> | <input type="checkbox"/> | <input checked="" type="checkbox"/> | <input checked="" type="checkbox"/> | <input type="checkbox"/> | <input type="checkbox"/> | <input type="checkbox"/> | 01-172020 | Legard |
| CANADS033 | sinistra | Scogliera | 150 | 2,3 | 2,7 | <input type="checkbox"/> | <input type="checkbox"/> | <input type="checkbox"/> | <input type="checkbox"/> | <input checked="" type="checkbox"/> | <input type="checkbox"/> | <input checked="" type="checkbox"/> | <input type="checkbox"/> | <input type="checkbox"/> | 01-172020 | Brandoneugna |
| BATTDS034 | sinistra | Scogliera | 15 | 2 | 2,3 | <input type="checkbox"/> | <input type="checkbox"/> | <input type="checkbox"/> | <input type="checkbox"/> | <input type="checkbox"/> | <input checked="" type="checkbox"/> | <input type="checkbox"/> | <input type="checkbox"/> | <input type="checkbox"/> | 01-172020 | Brandoneugna |
| BATTDS035 | sinistra | Scogliera | 200 | 2,5 | 3,5 | <input checked="" type="checkbox"/> | <input type="checkbox"/> | <input type="checkbox"/> | <input type="checkbox"/> | <input type="checkbox"/> | <input type="checkbox"/> | <input checked="" type="checkbox"/> | <input type="checkbox"/> | <input type="checkbox"/> | 01-172030 | Meano |
| BATTDS036 | sinistra | Muro | 180 | 2 | 2,5 | <input type="checkbox"/> | <input type="checkbox"/> | <input type="checkbox"/> | <input type="checkbox"/> | <input type="checkbox"/> | <input type="checkbox"/> | <input checked="" type="checkbox"/> | <input type="checkbox"/> | <input type="checkbox"/> | 01-172020 | Serre |
| BATTDS037 | sinistra | Scogliera | 20 | 1,8 | 2,2 | <input type="checkbox"/> | <input type="checkbox"/> | <input type="checkbox"/> | <input type="checkbox"/> | <input type="checkbox"/> | <input type="checkbox"/> | <input checked="" type="checkbox"/> | <input type="checkbox"/> | <input type="checkbox"/> | 01-172020 | Serre |
| PAIRDS038 | destra | Scogliera | 20 | | 4 | <input type="checkbox"/> | <input type="checkbox"/> | <input type="checkbox"/> | <input type="checkbox"/> | <input checked="" type="checkbox"/> | <input type="checkbox"/> | <input checked="" type="checkbox"/> | <input type="checkbox"/> | <input type="checkbox"/> | 01-172030 | Selvaggio |
| PAIRDS039 | destra | Scogliera | 17 | | 4 | <input type="checkbox"/> | <input type="checkbox"/> | <input type="checkbox"/> | <input type="checkbox"/> | <input checked="" type="checkbox"/> | <input type="checkbox"/> | <input checked="" type="checkbox"/> | <input type="checkbox"/> | <input type="checkbox"/> | 01-172030 | Selvaggio |
| PAIRDS040 | destra | Scogliera | 82 | | 2,8 | <input type="checkbox"/> | <input type="checkbox"/> | <input type="checkbox"/> | <input type="checkbox"/> | <input checked="" type="checkbox"/> | <input type="checkbox"/> | <input checked="" type="checkbox"/> | <input type="checkbox"/> | <input type="checkbox"/> | 01-172030 | Jartousier |
| PAIRDS041 | sinistra | Scogliera | 200 | 2,5 | 3 | <input type="checkbox"/> | <input type="checkbox"/> | <input type="checkbox"/> | <input type="checkbox"/> | <input checked="" type="checkbox"/> | <input type="checkbox"/> | <input checked="" type="checkbox"/> | <input type="checkbox"/> | <input type="checkbox"/> | 01-172030 | Brandoneugna |
| BELTDS001 | sinistra | Scogliera | 234 | 3,5 | 3,7 | <input type="checkbox"/> | <input type="checkbox"/> | <input type="checkbox"/> | <input type="checkbox"/> | <input checked="" type="checkbox"/> | <input checked="" type="checkbox"/> | <input type="checkbox"/> | <input type="checkbox"/> | <input type="checkbox"/> | 01-172020 | Jartousier |
| BATTDS002 | sinistra | Scogliera | 198,3 | 4 | 4,5 | <input type="checkbox"/> | <input type="checkbox"/> | <input type="checkbox"/> | <input type="checkbox"/> | <input checked="" type="checkbox"/> | <input checked="" type="checkbox"/> | <input type="checkbox"/> | <input type="checkbox"/> | <input type="checkbox"/> | 01-172020 | Jartousiere |
| BELTDS003 | sinistra | Scogliera | 184 | 4 | 4,5 | <input type="checkbox"/> | <input type="checkbox"/> | <input type="checkbox"/> | <input type="checkbox"/> | <input checked="" type="checkbox"/> | <input checked="" type="checkbox"/> | <input type="checkbox"/> | <input type="checkbox"/> | <input type="checkbox"/> | 01-172020 | Jartousiere |

| CODICE | SPONDA | TIPOLOGIA | CARATT. GEOMETRICHE | | | MATERIALI | | | | | | | | | tavola grafica | località | |
|---|----------|-----------|---------------------|-------------|------|-------------------------------------|--------------------------|--------------------------|--------------------------|-------------------------------------|-------------------------------------|-------------------------------------|-------------------------------------|--------------------------|--------------------------|-----------|-----------------|
| | | | lunghezza (m) | altezza (m) | | c/s | legname e pietram. | gabbioni | materiale vivo | massi | | | | | | | |
| | | | | min. | max. | | | | | massi | cava secco | cava intasati | alveo secco | alveo intasati | | | |
| BATTDS004 | sinistra | Muro | 58,5 | 2,5 | 2,5 | <input checked="" type="checkbox"/> | <input type="checkbox"/> | <input type="checkbox"/> | <input type="checkbox"/> | <input type="checkbox"/> | <input type="checkbox"/> | <input type="checkbox"/> | <input type="checkbox"/> | <input type="checkbox"/> | <input type="checkbox"/> | 01-172030 | Brandoneugna |
| BELTDS005 | destra | Scogliera | 289 | 3,5 | 4 | <input type="checkbox"/> | <input type="checkbox"/> | <input type="checkbox"/> | <input type="checkbox"/> | <input checked="" type="checkbox"/> | <input checked="" type="checkbox"/> | <input type="checkbox"/> | <input type="checkbox"/> | <input type="checkbox"/> | <input type="checkbox"/> | 01-172030 | Brandoneugna |
| BATTDS006 | destra | Muro | 25,7 | 2 | 2 | <input checked="" type="checkbox"/> | <input type="checkbox"/> | <input type="checkbox"/> | <input type="checkbox"/> | <input type="checkbox"/> | <input type="checkbox"/> | <input type="checkbox"/> | <input type="checkbox"/> | <input type="checkbox"/> | <input type="checkbox"/> | 01-172030 | Perosa A. |
| BELTDS007 | sinistra | Scogliera | 60 | 1 | 3 | <input type="checkbox"/> | <input type="checkbox"/> | <input type="checkbox"/> | <input type="checkbox"/> | <input type="checkbox"/> | <input type="checkbox"/> | <input checked="" type="checkbox"/> | <input type="checkbox"/> | <input type="checkbox"/> | <input type="checkbox"/> | 01-172030 | Brandoneugna |
| BATTDS008 | sinistra | Scogliera | 55 | 3 | 5 | <input type="checkbox"/> | <input type="checkbox"/> | <input type="checkbox"/> | <input type="checkbox"/> | <input checked="" type="checkbox"/> | <input checked="" type="checkbox"/> | <input type="checkbox"/> | <input type="checkbox"/> | <input type="checkbox"/> | <input type="checkbox"/> | 01-172030 | Breire-Pregaria |
| BELTDS009 | sinistra | Muro | 30 | 3,5 | 3,5 | <input type="checkbox"/> | <input type="checkbox"/> | <input type="checkbox"/> | <input type="checkbox"/> | <input checked="" type="checkbox"/> | <input type="checkbox"/> | <input checked="" type="checkbox"/> | <input type="checkbox"/> | <input type="checkbox"/> | <input type="checkbox"/> | 01-172030 | Breire Pregaria |
| BATTDS010 | sinistra | Scogliera | 44 | 5 | 7 | <input type="checkbox"/> | <input type="checkbox"/> | <input type="checkbox"/> | <input type="checkbox"/> | <input checked="" type="checkbox"/> | <input checked="" type="checkbox"/> | <input type="checkbox"/> | <input type="checkbox"/> | <input type="checkbox"/> | <input type="checkbox"/> | 01-172030 | Perosa |
| BELTDS011 | destra | Scogliera | 250 | 5 | 8 | <input type="checkbox"/> | <input type="checkbox"/> | <input type="checkbox"/> | <input type="checkbox"/> | <input checked="" type="checkbox"/> | <input checked="" type="checkbox"/> | <input type="checkbox"/> | <input type="checkbox"/> | <input type="checkbox"/> | <input type="checkbox"/> | 01-172030 | Perosa |
| BATTDS012 | destra | Scogliera | 30 | 6 | 8 | <input type="checkbox"/> | <input type="checkbox"/> | <input type="checkbox"/> | <input type="checkbox"/> | <input checked="" type="checkbox"/> | <input type="checkbox"/> | <input checked="" type="checkbox"/> | <input type="checkbox"/> | <input type="checkbox"/> | <input type="checkbox"/> | 01-172030 | Perosa |
| BELTDS013 | destra | Muro | 110 | 3 | 3,5 | <input type="checkbox"/> | <input type="checkbox"/> | <input type="checkbox"/> | <input type="checkbox"/> | <input checked="" type="checkbox"/> | <input type="checkbox"/> | <input checked="" type="checkbox"/> | <input type="checkbox"/> | <input type="checkbox"/> | <input type="checkbox"/> | 01-172030 | Perosa |
| BATTDS014 | sinistra | Scogliera | 100 | 2 | 3 | <input type="checkbox"/> | <input type="checkbox"/> | <input type="checkbox"/> | <input type="checkbox"/> | <input checked="" type="checkbox"/> | <input type="checkbox"/> | <input type="checkbox"/> | <input checked="" type="checkbox"/> | <input type="checkbox"/> | <input type="checkbox"/> | 01-172030 | Perosa |
| In parte smembrata, con blocchi separati dalla struttura. | | | | | | | | | | | | | | | | | |
| BELTDS015 | sinistra | Scogliera | 20 | 2,5 | 3 | <input type="checkbox"/> | <input type="checkbox"/> | <input type="checkbox"/> | <input type="checkbox"/> | <input checked="" type="checkbox"/> | <input type="checkbox"/> | <input checked="" type="checkbox"/> | <input type="checkbox"/> | <input type="checkbox"/> | <input type="checkbox"/> | 01-172030 | Perosa |

**DIFESA DI SPONDA**

comune

Perosa Argentina

provincia

TO**Sistema Informativo
Catasto Opere di Difesa**

| CODICE | SPONDA | TIPOLOGIA | CARATT. GEOMETRICHE | | | | MATERIALI | | | | | | | | tavola grafica | località |
|------------------|----------|-----------|---------------------|-------------|------|-------------------------------------|--------------------------|--------------------------|--------------------------|-------------------------------------|-------------------------------------|-------------------------------------|--------------------------|--------------------------|----------------|--------------|
| | | | lunghezza (m) | altezza (m) | | c/s | legname e pietram. | gabbioni | materiale vivo | massi | | | | | | |
| | | | | min. | max. | | | | | massi | cava secco | cava intasati | alveo secco | alveo intasati | | |
| BATTDS016 | destra | Muro | 94 | 4 | 4 | <input checked="" type="checkbox"/> | <input type="checkbox"/> | <input type="checkbox"/> | <input type="checkbox"/> | <input type="checkbox"/> | <input type="checkbox"/> | <input type="checkbox"/> | <input type="checkbox"/> | <input type="checkbox"/> | 01-172030 | Perosa |
| BELTDS017 | destra | Muro | 62 | 5 | 5 | <input type="checkbox"/> | <input type="checkbox"/> | <input type="checkbox"/> | <input type="checkbox"/> | <input checked="" type="checkbox"/> | <input type="checkbox"/> | <input checked="" type="checkbox"/> | <input type="checkbox"/> | <input type="checkbox"/> | 01-172030 | Perosa |
| BATTDS018 | destra | Muro | 350 | 4 | 5 | <input type="checkbox"/> | <input type="checkbox"/> | <input type="checkbox"/> | <input type="checkbox"/> | <input checked="" type="checkbox"/> | <input type="checkbox"/> | <input checked="" type="checkbox"/> | <input type="checkbox"/> | <input type="checkbox"/> | 01-172030 | Perosa |
| BELTDS019 | sinistra | Muro | 500 | 5 | 6 | <input type="checkbox"/> | <input type="checkbox"/> | <input type="checkbox"/> | <input type="checkbox"/> | <input checked="" type="checkbox"/> | <input type="checkbox"/> | <input checked="" type="checkbox"/> | <input type="checkbox"/> | <input type="checkbox"/> | 01-172030 | Perosa Arg. |
| BATTDS020 | sinistra | Muro | 320 | 2,2 | 5 | <input checked="" type="checkbox"/> | <input type="checkbox"/> | <input type="checkbox"/> | <input type="checkbox"/> | <input checked="" type="checkbox"/> | <input type="checkbox"/> | <input checked="" type="checkbox"/> | <input type="checkbox"/> | <input type="checkbox"/> | 01-172030 | centro |
| BELTDS021 | destra | Muro | 125 | 2,5 | 3,5 | <input checked="" type="checkbox"/> | <input type="checkbox"/> | <input type="checkbox"/> | <input type="checkbox"/> | <input checked="" type="checkbox"/> | <input type="checkbox"/> | <input checked="" type="checkbox"/> | <input type="checkbox"/> | <input type="checkbox"/> | 01-172030 | centro |
| BATTDS022 | destra | Muro | 55 | 2,5 | 3,5 | <input checked="" type="checkbox"/> | <input type="checkbox"/> | <input type="checkbox"/> | <input type="checkbox"/> | <input checked="" type="checkbox"/> | <input type="checkbox"/> | <input checked="" type="checkbox"/> | <input type="checkbox"/> | <input type="checkbox"/> | 01-172030 | centro |
| BATTDS023 | sinistra | Muro | 185 | 2,5 | 6 | <input checked="" type="checkbox"/> | <input type="checkbox"/> | <input type="checkbox"/> | <input type="checkbox"/> | <input type="checkbox"/> | <input type="checkbox"/> | <input type="checkbox"/> | <input type="checkbox"/> | <input type="checkbox"/> | 01-172030 | centro |
| BELTDS024 | destra | Muro | 128 | 2,5 | 3 | <input checked="" type="checkbox"/> | <input type="checkbox"/> | <input type="checkbox"/> | <input type="checkbox"/> | <input type="checkbox"/> | <input type="checkbox"/> | <input type="checkbox"/> | <input type="checkbox"/> | <input type="checkbox"/> | 01-172030 | centro |
| BATTDS025 | sinistra | Muro | 260 | 4 | 5 | <input type="checkbox"/> | <input type="checkbox"/> | <input type="checkbox"/> | <input type="checkbox"/> | <input checked="" type="checkbox"/> | <input type="checkbox"/> | <input checked="" type="checkbox"/> | <input type="checkbox"/> | <input type="checkbox"/> | 01-172030 | Brandoneugna |
| BELTDS026 | destra | Muro | 75 | 2,5 | 3 | <input type="checkbox"/> | <input type="checkbox"/> | <input type="checkbox"/> | <input type="checkbox"/> | <input checked="" type="checkbox"/> | <input type="checkbox"/> | <input checked="" type="checkbox"/> | <input type="checkbox"/> | <input type="checkbox"/> | 01-172030 | centro |
| BATTDS027 | sinistra | Muro | 50 | 2,5 | 3 | <input type="checkbox"/> | <input type="checkbox"/> | <input type="checkbox"/> | <input type="checkbox"/> | <input checked="" type="checkbox"/> | <input type="checkbox"/> | <input checked="" type="checkbox"/> | <input type="checkbox"/> | <input type="checkbox"/> | 01-172030 | centro |
| BELTDS028 | destra | Muro | 185 | 2,5 | 3,5 | <input type="checkbox"/> | <input type="checkbox"/> | <input type="checkbox"/> | <input type="checkbox"/> | <input checked="" type="checkbox"/> | <input checked="" type="checkbox"/> | <input type="checkbox"/> | <input type="checkbox"/> | <input type="checkbox"/> | 01-172030 | Brandoneugna |

**REGIONE PIEMONTE**
Direzione Difesa del Suolo

venerdì 19 ottobre 2012

DIREZIONE SERVIZI
Settore Controllo Ambiente
Area Prevenzione Rischi Naturali

| CODICE | SPONDA | TIPOLOGIA | CARATT. GEOMETRICHE | | | MATERIALI | | | | | | | | | tavola grafica | località |
|------------------|----------|-----------|---------------------|-------------|------|--------------------------|--------------------------|--------------------------|--------------------------|-------------------------------------|-------------------------------------|--------------------------|-------------------------------------|--------------------------|----------------|----------|
| | | | lunghezza (m) | altezza (m) | | c/s | legname e pietram. | gabbioni | materiale vivo | massi | | | | | | |
| | | | | min. | max. | | | | | massi | cava secco | cava intasati | alveo secco | alveo intasati | | |
| CANADS029 | sinistra | Scogliera | 40 | 2,5 | 3 | <input type="checkbox"/> | <input type="checkbox"/> | <input type="checkbox"/> | <input type="checkbox"/> | <input checked="" type="checkbox"/> | <input checked="" type="checkbox"/> | <input type="checkbox"/> | <input type="checkbox"/> | <input type="checkbox"/> | 01-172020 | Legard |
| BATTDS030 | destra | Scogliera | 15 | 2 | 3 | <input type="checkbox"/> | <input type="checkbox"/> | <input type="checkbox"/> | <input type="checkbox"/> | <input checked="" type="checkbox"/> | <input checked="" type="checkbox"/> | <input type="checkbox"/> | <input type="checkbox"/> | <input type="checkbox"/> | 01-172020 | Legard |
| CANADS031 | sinistra | Scogliera | 25 | 2,3 | 3,1 | <input type="checkbox"/> | <input type="checkbox"/> | <input type="checkbox"/> | <input type="checkbox"/> | <input checked="" type="checkbox"/> | <input checked="" type="checkbox"/> | <input type="checkbox"/> | <input checked="" type="checkbox"/> | <input type="checkbox"/> | 01-172020 | Legard |

| | | | | | | | | | | | | | | | | |
|------------------|----------|-----------|-----|-----|---|--------------------------|--------------------------|--------------------------|--------------------------|-------------------------------------|--------------------------|--------------------------|--------------------------|--------------------------|-----------|--------------|
| CASTDS042 | sinistra | Scogliera | 150 | 2.5 | 3 | <input type="checkbox"/> | <input type="checkbox"/> | <input type="checkbox"/> | <input type="checkbox"/> | <input checked="" type="checkbox"/> | <input type="checkbox"/> | <input type="checkbox"/> | <input type="checkbox"/> | <input type="checkbox"/> | 01-172020 | Jartousiere |
| CASTDS043 | Destra | Scogliera | 50 | 2.5 | 3 | <input type="checkbox"/> | <input type="checkbox"/> | <input type="checkbox"/> | <input type="checkbox"/> | <input checked="" type="checkbox"/> | <input type="checkbox"/> | <input type="checkbox"/> | <input type="checkbox"/> | <input type="checkbox"/> | 01-172020 | Jartousiere |
| CASTDS044 | Destra | Scogliera | 45 | 2.5 | 3 | <input type="checkbox"/> | <input type="checkbox"/> | <input type="checkbox"/> | <input type="checkbox"/> | <input checked="" type="checkbox"/> | <input type="checkbox"/> | <input type="checkbox"/> | <input type="checkbox"/> | <input type="checkbox"/> | 01-172030 | Brandoneugna |



Foto 001 – BELTDS001. Da monte, sponda destra dell'affluente, alla confluenza con il T. Chisone.



Foto 002 – BATTDS002. Da monte, in corrispondenza dell'opera (sponda sinistra del T. Chisone).



Foto 003 – Opera **BELTDS003**. Da valle, in corrispondenza dell'opera (sponda sinistra del T. Chisone).



Foto 004 – Opera **BATTDS004**. Da monte, in corrispondenza dell'alveo del T. Chisone.



Foto 005 – Opera **BELTDS005**. Da valle, dall'alveo del Rio Agrevo.



Foto 006 – Opera **BATTDS006**. Da valle, in corrispondenza del ponte **BATTPO008**, sul Rio Comba Ciampiano.



Foto 007 – Opera **BELTDS007**. Ripresa di fronte, in sponda destra del Rio Agrevo.



Foto 008 – Opera **BATTDS008**. Ripresa da valle, in corrispondenza del ponte BELTPO011.



Foto 009 – Opera **BELTDS009**. Ripresa dal ponte BELTPO011.



Foto 010 – Opera **BATTDS010**. Da valle, in corrispondenza del ponte BELTPO013, sul T. Chisone.



Foto 011 – Opera **BELTDS011**. Da valle, in corrispondenza del ponte **BELTPO013**, sul T. Chisone.



Foto 012 – Opera **BATTDS012**. Ripresa dal ponte **BELTPO013**.



Foto 013 – Opera **BELTDS013**. Ripresa da monte, in corrispondenza del ponte BELTPO013 sul T. Chisone.



Foto 014 – Opera **BATTD014**. Da monte, in corrispondenza del ponte BELTPO013.



Foto 015 – Opera **BELTDS015**. Da monte, in corrispondenza del ponte BELTPO013, sul T. Chisone.



Foto 016 – Opera **BATTDS016**. Ripresa da monte, in corrispondenza dell'opera.



Foto 017 – Opera **BELTDS017**. Ripresa da monte.



Foto 018 – Opera **BATTDS018**. Da valle, in corrispondenza dell'opera.



Foto 019 – Opera **BELTDS019**. Ripresa da monte, sponda destra del T. Chisone.



Foto 020 – Opera **BATTDS020**. Ripresa da valle, del muro di sponda sinistra del Rio Comba Ciampiano.



Foto 021 – Opera **BELTDS021**. Ripresa da valle (dal ponte **BATTPO006**) del muro di sponda destra del Rio Comba Ciampiano.



Foto 022 – Opere **BATTDS023** (muro di sponda sinistra) e **BELTDS024** (muro di sponda destra), riprese da monte.



Foto 023 – Opera **BELTDS026**. Ripresa da monte del muro di sponda destra del Rio Comba Ciampiano.



Foto 024 – Opera **BELTDS028**. Ripresa da valle, entro l'alveo del Rio Agrevo.



Foto 025 – Opera **CANADS029**. Ripresa da sponda destra del T. Chisone.



Foto 026 – Opera **BATTDS030**. Ripresa da valle, dal ponte BELTPO001.



Foto 027 – Opera **CANADS031**. Ripresa da sponda destra del T. Chisone.




Foto 028 – Opera **BATTDS032**. Ripresa da sponda sinistra del T. Chisone.



Foto 029 – Opera **CANADS033**. Ripresa da monte, sponda sinistra del T. Chisone.




Foto 030 – Opera **BATTDS034**. Ripresa da valle, sponda sinistra del T. Chisone.



Foto 031 – Opera **BATTDS035**. Ripresa da monte, sponda sinistra del T. Chisone.



Foto 032 – Opera **BATTDS036**. Ripresa da monte, sponda sinistra del T. Chisone.



Foto 033 – Opera **BATTDS037**. Ripresa da monte, sponda sinistra del T. Chisone.



Foto 034 – Opera **PAIRDS038**. Da valle, in corrispondenza dell'alveo del T. Garnier.



Foto 035 – Opera **PAIRDS039**. Da valle, in corrispondenza dell'alveo del T. Garnier.




Foto 036 – Opera **PAIRDS040**. Da monte, in corrispondenza all'alveo del T. Chisone.



Foto 037 – Opera **PAIRDS041**. Da valle sponda sinistra del T. Chisone.



Foto 038 – Opera **CASTDS042**. Da ponte BATTPO004




Foto 039 – Opera **CASTDS043**. Da ponte BATTPO004



Foto 040 – Opera **CASTDS044**. Da ponte sponda sinistra T. Chisone

PONTI



comune
Perosa Argentina

provincia
TO

 **Sistema Informativo
Catasto Opere di Difesa**

| CODICE | TIPOLOGIA | STRUTTURA | CARATT. GEOMETRICHE | | | | | RILEVATI | | tavola grafica | località |
|--|-----------|-----------|---------------------|----------------------|------------------------|-------------------------|------------------------------------|------------------------|------------------------|----------------|--------------------|
| | | | n. campate | lunghezza totale (m) | luce libera totale (m) | larghezza impalcato (m) | altezza intradosso fondo alveo (m) | alt. Max sponda sx (m) | alt. Max sponda dx (m) | | |
| BELTPO001 | stradale | travata | 4 | 50 | 45 | 3,7 | 4 | | | 01-172020 | Selvaggio |
| BATTP0002 | stradale | arco | 2 | 12,5 | 11,5 | 5,6 | 3,1 | | | 01-172020 | Selvaggio |
| BELTPO003 | stradale | arco | 1 | 7 | 6 | 4,8 | 3,8 | | | 01-172020 | Selvaggio |
| BATTP0004 | stradale | travata | 3 | 58 | 54 | 3,7 | 4 | | | 01-172030 | Jartousiere |
| Ponte attualmente chiuso alla circolazione. La sua lunghezza copre solo la metà della larghezza alveo. | | | | | | | | | | | |
| BELTPO005 | stradale | travata | 2 | 44,5 | 32 | 8,1 | 4,5 | | | 01-172030 | Brandoneigna |
| BATTP0006 | stradale | travata | 1 | 15,8 | 15,8 | | 5,2 | | | 01-172030 | Perosa |
| BELTPO007 | stradale | travata | 1 | 10,2 | 10 | 4,1 | 4,4 | | | 01-172030 | Perosa |
| BATTP0008 | stradale | travata | 1 | 12,2 | 12 | 10 | 3,2 | | | 01-172030 | Perosa |
| BELTPO009 | stradale | travata | 1 | 8,9 | 8,9 | 12,6 | 3,5 | | | 01-172030 | Perosa |
| BATTP0010 | stradale | arco | 1 | 7,8 | 7,8 | 5,6 | 3,3 | | | 01-172030 | Rio Agrevo-Moliere |
| BELTPO011 | stradale | travata | 1 | 9 | 8 | 4,4 | 3,5 | | | 01-172030 | Pregaria-Breire |
| BATTP0012 | stradale | travata | 1 | 10,6 | 9,5 | 4 | 3,3 | | | 01-172030 | Baisa |



REGIONE PIEMONTE
Direzione Difesa del Suolo

venerdì 19 ottobre 2012

DIREZIONE SERVIZI
Settore Controllo Ambiente
Area Prevenzione Rischi Naturali





comune
Perosa Argentina

provincia
TO

 **Sistema Informativo
Catasto Opere di Difesa**

| CODICE | TIPOLOGIA | STRUTTURA | CARATT. GEOMETRICHE | | | | | RILEVATI | | tavola grafica | località |
|------------------------------------|-----------|-----------|---------------------|----------------------|------------------------|-------------------------|------------------------------------|------------------------|------------------------|----------------|-----------|
| | | | n. campate | lunghezza totale (m) | luce libera totale (m) | larghezza impalcato (m) | altezza intradosso fondo alveo (m) | alt. Max sponda sx (m) | alt. Max sponda dx (m) | | |
| BELTPO013 | stradale | travata | 1 | 26,7 | 25 | 13,4 | 4,4 | | | 01-172030 | Perosa |
| BATTP0014 | stradale | arco | 3 | 55,5 | 50 | 6,5 | | | | 01-172030 | Perosa |
| Una sola campata risulta in alveo. | | | | | | | | | | | |
| PAIRPO015 | stradale | travata | 1 | 7,2 | | | 2,8 | | | 01-172030 | Selvaggio |



REGIONE PIEMONTE
Direzione Difesa del Suolo

venerdì 19 ottobre 2012

DIREZIONE SERVIZI
Settore Controllo Ambiente
Area Prevenzione Rischi Naturali





Foto 001 – Opera **BELTPO001**. Da monte, sponda sinistra del T. Chisone.



Foto 002 – Opera **BATTPO002**. Da valle, sponda sinistra del rio affluente del T. Chisone.



Foto 003 – Opera **BELTPO003**. Da valle, sponda sinistra del rio affluente del T. Chisone.



Foto 004 – Opera **BATTPO004**. Da monte, sponda sinistra del T. Chisone. La luce del ponte appare ridotta rispetto alla larghezza dell'alveo.



Foto 005 – Opera **BELTPO005**. Da monte, sponda destra del Rio Agrevo.



Foto 006 – Opera **BATTPO006**. Da monte, sponda sinistra del Rio Comba Ciampiano.



Foto 007 – Opera **BELTPO007**. Da valle, sponda destra del Rio Comba Ciampiano.



Foto 008 – Opera **BATTPO008**. Da monte, sponda destra del Rio Comba Ciampiano.



Foto 009 – Opera **BELTPO009**. Da monte, sponda destra del Rio Comba Ciampiano.



Foto 010 – Opera **BATTPO010**. Da monte, sponda sinistra del Rio Agrevo.



Foto 011 – Opera **BELTPO011**. Da monte, sponda sinistra del Rio Comba Ciampiano.



Foto 012 – Opera **BATTPO012**. Da monte, sponda destra del Rio Comba Ciampiano.



Foto 013 – Opera **BELTPO013**. Da monte, sponda destra del T. Chisone.



Foto 014 – Opera **BATTPO014**. Da monte, sponda destra del T. Chisone.



Foto 015 – Opera PAIRPO015. Ripresa da monte.

SOGLIE

| CODICE | TIPOLOGIA | CARATT. GEOMETRICHE | | | MATERIALI | | | | | | | | tavola grafica | località |
|------------------|----------------|---------------------|---------------|-------------|-------------------------------------|--------------------------|--------------------------|-------------------------------------|--------------------------|-------------------------------------|-------------------------------------|--------------------------|----------------|--------------------|
| | | larghezza (m) | lunghezza (m) | altezza (m) | c/s | legname e pietram. | gabbioni | massi | | | | | | |
| | | | | | | | | massi | cava secco | cava intasati | alveo secco | alveo intasati | | |
| BATTSO001 | Soglia | 1,5 | 8 | 2,2 | <input type="checkbox"/> | <input type="checkbox"/> | <input type="checkbox"/> | <input checked="" type="checkbox"/> | <input type="checkbox"/> | <input type="checkbox"/> | <input checked="" type="checkbox"/> | <input type="checkbox"/> | 01-172030 | Rio Agravo-Moliere |
| BELTSO002 | Soglia | 1,8 | 6 | 2,2 | <input type="checkbox"/> | <input type="checkbox"/> | <input type="checkbox"/> | <input checked="" type="checkbox"/> | <input type="checkbox"/> | <input type="checkbox"/> | <input checked="" type="checkbox"/> | <input type="checkbox"/> | 01-172030 | Breire-Pregaria |
| BATTSO003 | Soglia | 1 | 8 | 1,5 | <input checked="" type="checkbox"/> | <input type="checkbox"/> | <input type="checkbox"/> | <input type="checkbox"/> | <input type="checkbox"/> | <input type="checkbox"/> | <input type="checkbox"/> | <input type="checkbox"/> | 01-172030 | Breire-Pregaria |
| BELTSO004 | Soglia | 4 | 20 | 3 | <input type="checkbox"/> | <input type="checkbox"/> | <input type="checkbox"/> | <input type="checkbox"/> | <input type="checkbox"/> | <input checked="" type="checkbox"/> | <input type="checkbox"/> | <input type="checkbox"/> | 01-172030 | Perosa A. |
| BATTSO005 | Soglia | 0,8 | 5,6 | 1,8 | <input type="checkbox"/> | <input type="checkbox"/> | <input type="checkbox"/> | <input checked="" type="checkbox"/> | <input type="checkbox"/> | <input type="checkbox"/> | <input type="checkbox"/> | <input type="checkbox"/> | 01-172030 | Centro |
| BATTSO006 | Salto di fondo | 0,8 | 5,6 | 0,6 | <input checked="" type="checkbox"/> | <input type="checkbox"/> | <input type="checkbox"/> | <input type="checkbox"/> | <input type="checkbox"/> | <input type="checkbox"/> | <input type="checkbox"/> | <input type="checkbox"/> | 01-172030 | Centro |
| BATTSO007 | Soglia | 0,8 | 5,6 | 0,2 | <input type="checkbox"/> | <input type="checkbox"/> | <input type="checkbox"/> | <input checked="" type="checkbox"/> | <input type="checkbox"/> | <input type="checkbox"/> | <input type="checkbox"/> | <input type="checkbox"/> | 01-172030 | Centro |
| BATTSO008 | Soglia | 0,8 | 5,6 | 1 | <input type="checkbox"/> | <input type="checkbox"/> | <input type="checkbox"/> | <input checked="" type="checkbox"/> | <input type="checkbox"/> | <input type="checkbox"/> | <input type="checkbox"/> | <input type="checkbox"/> | 01-172030 | Centro |
| BATTSO009 | Soglia | 1 | 37 | 1,7 | <input checked="" type="checkbox"/> | <input type="checkbox"/> | <input type="checkbox"/> | <input type="checkbox"/> | <input type="checkbox"/> | <input type="checkbox"/> | <input type="checkbox"/> | <input type="checkbox"/> | 01-172030 | Jartousiere |




Foto 001 – Opera **BATTSO001** – Da valle, sponda sinistra del Rio Agrevo.



Foto 002 – Opera **BELTSO002**. Da monte, sponda sinistra del Rio Agrevo.



Foto 003 – Opera **BATTSO003**. Da valle, sponda sinistra del Rio Agrevo.



Foto 004 – Opera **BELTSO004**. Da valle, sponda destra del T. Chisone.



Foto 005 – Opere **BATTSO005** e **BATTSO006**. Ripresa da valle, sponda destra del Rio Comba Ciampiano.



Foto 006 – Opere **BATTSO007** e **BATTSO008**. Ripresa da valle, in corrispondenza dell'attraversamento **BATTAG010** sul Rio Comba Ciampiano.



Foto 007 – Opere **BATTSO009**. Ripresa da valle, sponda sinistra del T. Chisone

PROTEZIONI



PROTEZIONE

Data: 18/07/06

| CODICE | | | QUOTA | TIPOLOGIA | | | | | | | | | LOCALITA' | N°FOTO |
|----------------|-------------|-----------------|----------|-----------------------------|----------------|----------------|-------------|------------|------------|----------|----------|------|---------------------|--------|
| siglarievatore | sigla opera | progress. opera | m s.l.m. | paramassi / paravalanghe | vallo in terra | vallo in massi | reti e cavi | chiodature | opere vive | galleria | pannelli | reti | | |
| BATT | PR | 001 | 700 | | | | X | | | | | | Melano-Brandoneugna | 01 |
| BATT | PR | 002 | 700 | X | | | X | | | | | | Melano-Brandoneugna | 02 |
| BATT | PR | 003 | 620 | | | | X | | | | | | Concentrico | 03 |




Foto 001 – Opera **BATTPR001 (rete)** – Ripresa da valle, dalla S.R. n. 23.



Foto 002 – Opera **BATTPR002 (paramassi)** – Ripresa da monte, dalla S.R. n. 23.



Foto 003 – Opera **BATTPR003 (reti e cavi)** – Ripresa dalla S.R. n. 23.

RACCOLTA ACQUE



RACCOLTA ACQUE

Data: 18/07/06

| CODICE | | | QUOTA | TIPOLOGIA | | | | | | | LOCALITA' | N°FOTO |
|-----------------|-------------|-----------------|----------|-----------|--------------------|-----|------------|----------|-----------|-------------------|------------|--------|
| siglarilevatore | sigla opera | progress. opera | m s.l.m. | canalette | legname e pietrame | cls | metalliche | in terra | tubazioni | regimazioni varie | | |
| BATT | RA | 001 | 680 | | | | X | | | | SW Chialme | 01 |



Foto 001 – Opera **BATTRA001** – Ripresa da valle.

SOSTEGNO SUPERFICIALE



SOSTEGNO SUPERFICIALE

Data: 18/07/06

| CODICE | | | QUOTA | TIPOLOGIA OPERA | | | | | | | | | GEOMETRIA | | | TIPOLOGIA FONDAZIONI | | | | FONDAZIONI INDIRETTE | | | | | | LOCALITA' | N°FOTO | | |
|----------------|-------------|-----------------|----------|-----------------|-----------|----------------------|------------|-----------|-------|------------|----------|--------------|----------------|-----------|-----------|----------------------|-----------|------|-----------|----------------------|----------------|----------------|--------------|---------------|--------------------|----------------------|--------|--------------|---------|
| siglaelevatore | sigla opera | progress. opera | m s.l.m. | MURO | | | PALIFICATE | SCOGLIERA | VALLO | OPERE VIVE | GABBIONI | TERRE ARMATE | MURI CELLULARI | Lunghezza | Larghezza | Altezza | palancole | pali | micropali | tiranti | profondità (m) | estensione (m) | diametro (m) | interasse (m) | lungh. tiranti (m) | lungh. micropali (m) | | | |
| | | | | tirantato | a gravità | fondazioni indirette | | | | | | | | | | | | | | | | | | | | | | | |
| BATT | OSS | 001 | 670 | | | | X | | | | | | 10 | | 1,5 | | X | | | | | | | | | | | SW Chialme | 01 |
| BATT | OSS | 002 | 640 | | | | X | | | | | | 50 | 1,5 | 1,5 | | X | | | | | | | | | | | Scuola media | 02a 02b |
| BATT | OSS | 003 | 640 | | X | | | | | | | | 25 | 0,8 | 2,5 | | | | | | | | | | | | | Scuola media | 03 |



Foto 001 – Opera **BATTOSS001** – Ripresa dalla S.R. n. 23.



Foto 002 – Opera **BATTOSS002** – Ripresa da valle dell'opera (a monte dell'edificio scolastico).



Foto 003 – Opera **BATTOSS003** – Ripresa da valle dell'opera (a monte dell'edificio scolastico).